

Ansichtskarten ~ Katalog

der

Gemeinde Grettstadt



1. Auflage 2018

Inhalt:

1. Grußwort des Bürgermeisters
2. Einleitung
3. Dürrfeld (5 Karten)
4. Großgemeinde Grettstadt (0 Karten)
5. Grettstadt (27 Karten)
6. Obereuerheim (26 Karten)
7. Untereuerheim (7 Karten)
8. Impressum

Grußwort des Bürgermeisters

Einleitung

Auf den folgenden Seiten erhalten Sie eine kurze Einführung in den Aufbau des Ansichtskarten-Kataloges der Gemeinde Grettstadt.

Jede Ansichts- / Post- oder Werbekarte erhielt eine eigene Nummer. Diese setzt sich aus drei Buchstaben (Abkürzung des Ortsnamens – z. B. DÜR für Dürrfeld), dreistelligen fortlaufenden Hauptnummern und dreistelligen Variationsnummern, getrennt durch einen Punkt zusammen.


Die Hauptnummern sind in der jetzigen Ausgabe nur **vorläufig** vergeben! Das liegt daran, dass die Nummerierung nach Ausgabe- bzw. Verwendungsjahre der Karten erfolgt ist und für einige Karten noch keine Daten zur Verfügung stehen.

Für jedes Vorderseitenmotiv wurde je eine eigene Hauptnummer vergeben. Die Vorderseiten haben manchmal minimale Variationen. Für diese wurden jedoch immer eine eigene Nummer vergeben. Hier zwei Beispiele von Karten, die dem ersten Anschein nach identisch sind. Die Unterschiede wurden hier mit einem roten Kreis markiert.

Beispiel 1 (USL011 und USL057):

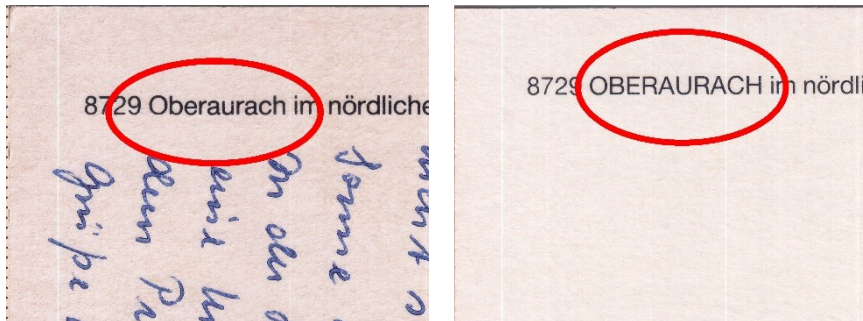


Beispiel 2 (OEH005 und OEH008):




Bei den Rückseiten gibt es auch diverse Unterschiede, die durch die Variationsnummer unterschieden werden. Hier zwei Beispiele. Die Unterschiede wurden wieder mit einem roten Kreis bzw. Oval markiert.

Beispiel 3 (OBA001.001 und OBA001.101):



Beispiel 4 (OSL011.201 und OSL011.301):



Des Weiteren ist die Ortschaft bzw. Region für die die Karte erschien ist aufgeführt. Diese ist im Normalfall identisch mit dem Teil des Ansichtskarten-Kataloges, in dem sie abgebildet ist.

Als nächstes sind jeweils die Vorder- und Rückseite (soweit vorhanden) abgebildet.

Unter Verlag / Herausgeber ist der jeweilige Verlag und ein eventueller Herausgeber bzw. Fotograf erwähnt.

Die Größenangabe der Karten sind als Zirka-Angaben zu verstehen, da diese von Karte zu Karte bzw. bei Karten mit Büttenrand-Schnitt geringfügig abweichen können!

Das Ausgabejahr, ist soweit es recherchiert werden konnte, erwähnt. Hier ist das Jahr des Druckes bzw. der Auftragserteilung gemeint.

Unter „Bekannte Verwendungsjahre“ finden sie Verwendungs-Datums der verschiedenen Karten. Diese können der Poststempel oder ein auf der Karte notiertes Datum sein.

Unter Besonderheiten finden Sie Informationen, wenn zum Beispiel eine Karte aus einem Kalender stammt, Karten selbst zu- bzw. ausgeschnitten werden konnten und ähnliches.

Das Feld „Eigene Bemerkungen“ ist für Eintragungen für Sie gedacht. Hier können Sie zum Beispiel eintragen, dass Sie diese Karte besitzen.

Ich wünsche Ihnen viel Spaß mit der Ausgabe dieses Ansichtskarten-Kataloges.

Gerne nehmen wir Karten, die in dem Katalog noch fehlen, weitere Verwendungsjahre und fehlende Rückseiten auf. Teilen Sie uns dies bitte unter sascha@grettstadt.eu oder der Telefonnummer 09529/9500488 mit.

Herzlichen Dank nochmals an alle, die mit Scans und Kopien ihrer Post-, Werbe- und Ansichtskarten bisher zum Erstellen dieses Kataloges beigetragen haben.

Zusammengestellt von Sascha Vay,
herausgegeben vom Historischen Arbeitskreis der
Gemeinde Grettstadt.

Gestaltet als Loseblatt-Sammlung DIN A5.

Herzlichen Dank an alle, die mit Scans und Kopien ihrer
Post- und Ansichtskarten zum Erstellen dieses Kataloges
beigetragen haben.